

MICHINOEKI NAVIGATION

in

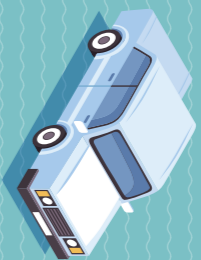
AOMORI AKITA IWATE FUKUSHIMA MIYAGI YAMAGATA



青森県データ
総人口約121万人 面積 9,645.40km²
青森県の 木 ヒバ 鳥 ハクチョウ 花 リンゴ



岩手県データ
総人口約118万人 面積 15,275.01km²
岩手県の 木 ナンナンカマツ 鳥 キジ 花 キリ



青森県・秋田県 岩手県・福島県 宮城県・山形県


道の駅 MAP

青森県の道の駅は全28箇所 秋田県の道の駅は全33箇所
岩手県の道の駅は全35箇所 福島県の道の駅は全35箇所
宮城県の道の駅は全18箇所 山形県の道の駅は全21箇所

東北は、北は津軽海峡を隔てて北海道と対峙し、南は関東地方に、南西は中部地方に接した地域。古くは「みちのく」と呼ばれ、稲作や果物の栽培、漁業も盛んで、伝統工芸品もたくさん作られています。



秋田県データ
総人口約93万人 面積 11,636.32km²
秋田県の 木 秋田杉 鳥 ヤマドリ 花 フキノトウ




山形県データ
総人口約104万人 面積 9,325.15km²
山形県の 木 サウランボ 鳥 オソドリ 花 ベニバナ

niigata



福島県データ
総人口約180万人 面積 13,782km²
福島県の 木 ケヤキ 鳥 キビタキ 花 ネモトシヤクナゲ



※2022年7月現在、国土交通省の登録が発表されているものです。